

INFORME DE MONITOREO DE MEDIOS*

Fecha: 19/06/2024

Semanas 25

Coordinación de Vigilancia Epidemiológica

*Vigilancia basada en eventos de interés epidemiológico mediante el monitoreo de medios abiertos de comunicación locales y nacionales.

Reporte de eventos:

Amenaza	Tema	Medio	Fecha	Resumen	Liga	Prioridad	Verificación
Biológica	Aumento de precios en Morelos	Diario de Morelos	19 de junio de 2024	Las verduras, hierbas aromáticas y particularmente el cilantro, que más necesita agua para su cultivo, incrementaron sus precios en esta semana, aseguraron comerciantes de Cuernavaca.	https://www.diariodemorelos.com/noticias/falta-de-agua-provoca-aumento-en-precios-de-verduras-en-morelos-cilantro-por-la-nubes	Bajo	Ratificado
Biológica	Venta ilegal de medicamentos en Chamilpa	Línea Caliente	19 de junio de 2024	En la zona de Chamilpa, se detectó un puesto en el que se ofrecen pastillas como captopril, losartan, para la hipertensión; clonazepam, que se utiliza para dormir con un costo de 100 pesos, imipramina, fármaco que se usa para la depresión.	https://www.lineacalientenoticias.com.mx/blog/local-7/alertan-de-venta-ilegal-de-medicamentos-en-tianquis-de-chamilpa-3612	Bajo	Ratificado
Biológica	Falsas llamadas de emergencia	Línea caliente	18 de junio de 2024	Mauricio Montaña, responsable de Bomberos de Cuautla detalló que durante este último mes del ciclo escolar previo al próximo periodo vacacional se incrementan las falsas llamadas de emergencia, debido a la aplicación de exámenes finales. Explicó que sólo esta semana han sido ya cuatro las llamadas que se han atendido de falsas llamadas de emergencia que han movilizó a personal de Seguridad Pública, Protección Civil, Bomberos, Guardia Nacional y Ejército Mexicano.	https://www.lineacalientenoticias.com.mx/blog/local-7/se-incrementan-las-falsas-llamadas-de-emergencia-3610	Bajo	Ratificado
Social	"Usos y costumbres", permiten operación de bares sin permiso	24 Morelos	17 de junio de 2024	Existe un gran número de establecimientos de "giro rojo" que no cuentan con permiso para funcionar, estos principalmente se encuentran en comunidades bajo el régimen de "usos y costumbres". se ha buscado un diálogo con las autoridades de cada poblado para regular los establecimientos con venta de bebidas alcohólicas, ya que se han registrado hechos violentos.	https://www.24morelos.com/usuarios-y-costumbres-permiten-operacion-de-bares-sin-permiso/	Bajo	Ratificado
Biológica	Recolección gratuita de llantas	El sol de Cuernavaca	18 de junio de 2024	La Secretaría de Desarrollo Sustentable (SDS) de Morelos, en colaboración con la compañía de llantas Bridgestone organizan el Llantatón 2024, que contará con tres sedes en el estado (Cuernavaca, Jiutepec, Temixco)	https://www.elsoldecuernavaca.com.mx/local/llantaton-2024-morelos-hara-recoleccion-gratuita-de-llantas-12106228.html	Bajo	Ratificado
Biológica	Muerte de especies en laguna de Coatetelco	El sol de Cuernavaca	19 de junio de 2024	Con apenas 50 centímetros de nivel de agua en algunos puntos sobreviven algunas especies como la tilapia y la lobina; sin embargo, vecinos ya aprecian el olor a peces muertos.	https://www.elsoldecuernavaca.com.mx/local/laguna-de-coatetelco-a-punto-de-convertirse-en-lodo-pescadores-12104097.html	Bajo	Ratificado
Biológica	Desazolve ante temporada de lluvias	El sol de Cuernavaca	18 de junio de 2024	El Ayuntamiento de Cuernavaca intensifica labores de desazolve y hace un llamado a la colaboración ciudadana para evitar tirar basura	https://www.elsoldecuernavaca.com.mx/local/cuernavaca-intensifica-desazolve-ante-temporada-de-lluvias-12105721.html	Bajo	Ratificado
Biológica	Promoción Donación de leche materna	El sol de Cuernavaca	19 de junio de 2024	El Hospital General de Cuernavaca ofrece un lactario para donación de leche materna, beneficiando a recién nacidos y prematuros	https://www.elsoldecuernavaca.com.mx/local/como-donar-leche-materna-en-el-hospital-general-de-cuernavaca-12108777.html	Bajo	Ratificado



<http://ssm.gob.mx>



Servicios de Salud Morelos



@MorelosSalud

Callejón Borda N°3 Col. Centro C.P. 62000
Teléfono (777) 312 62 31 / 314 33 36 ext. 222

**Calle Gómez Azcárate No. 205, Col. Lomas de la Selva
C.P. 62270, Cuernavaca, Morelos. Tel.: 777 102 25 56**

INFORME DE RIESGOS METEOROLOGICOS

Fecha: 19/06/2024

Semananº 25

Coordinación de Vigilancia Epidemiológica

Fuente: Servicio Meteorológico Nacional de México, CONAGUA. <https://proteccioncivil.morelos.gob.mx/>

LLUVIAS PUNTUALES TORRENCIALES EN COAHUILA, NUEVO LEÓN, TAMAULIPAS Y SAN LUIS POTOSÍ.

El potencial ciclón tropical Uno se aproximará a las costas de Tamaulipas y Veracruz, (y podría evolucionar al ciclón tropical Alberto). Su amplia circulación ocasionará lluvias puntuales torrenciales en Coahuila, Nuevo León, San Luis Potosí, Tamaulipas, Veracruz, Querétaro, Hidalgo y Puebla; puntuales intensas en Tabasco y Zacatecas; puntuales muy fuertes en Guanajuato y Tlaxcala; así como lluvias puntuales fuertes y chubascos en entidades del centro del país, incluido el Valle de México. Además, se pronostican rachas de viento fuertes a muy fuertes en el interior del Golfo de México y costas de Tabasco, con oleaje elevado y posible formación de trombas marinas en las costas de Tamaulipas y Veracruz. Por otra parte, la entrada de humedad proveniente del Mar Caribe, aunada a la vaguada monzónica que se ubicará sobre el sur de la Península de Yucatán y frente a las costas del Pacífico Sur Mexicano, mantendrán el temporal de lluvias puntuales intensas en Chiapas, Campeche y Quintana Roo; y puntuales muy fuertes en Yucatán, con oleaje, rachas fuertes de viento y posible formación de trombas marinas en costas de la Península de Yucatán. Asimismo, un canal de baja presión en el interior del país, en interacción con la entrada de humedad del Océano Pacífico, ocasionarán lluvias puntuales fuertes en Guerrero, Aguascalientes y Durango; chubascos en Michoacán, Colima, Jalisco y Chihuahua; y lluvias aisladas en zonas de Nayarit y Sinaloa. Finalmente, continuará el ambiente caluroso a muy caluroso en la mayor parte del territorio nacional, con temperaturas superiores a 40°C en 6 entidades de la República Mexicana.

Las lluvias puntuales fuertes a intensas podrían originar encharcamientos, inundaciones y deslaves, así como incremento en los niveles de ríos y arroyos.

Intervalos de chubascos con lluvias puntuales fuertes (25 a 50 mm):

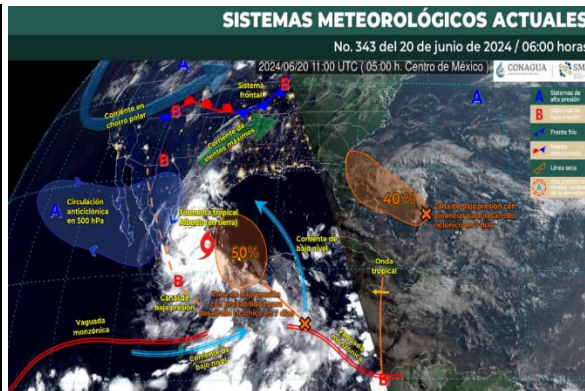
Ciudad de México, **Morelos** y Yucatán.

Viento con rachas de 40 a 60 km/h, con posibles tolvánicas

Puebla, Tlaxcala, Estado de México, Ciudad de México y Tabasco.

Pronóstico en región Mesa Central:

Cielo nublado en el transcurso del día. Ambiente fresco a templado por la mañana con nieblas en partes altas de la región. Durante la tarde, lluvias puntuales intensas en Guanajuato, Querétaro, Hidalgo y Puebla; **muy fuertes en Tlaxcala y fuertes en Morelos**, todas con descargas eléctricas y **podrían reducir la visibilidad, originar encharcamientos e inundaciones, así como incrementar los niveles de ríos y arroyos.** Durante la tarde, ambiente templado a cálido. **Viento con rachas** de 50 a 70 km/h en Guanajuato; así como rachas de 40 a 60 km/h en Querétaro, Hidalgo, Puebla y Tlaxcala, y **de hasta 40 km/h en Morelos.**



Recomendaciones de Protección Civil

TEMPERATURAS ALTAS:

- Extremar precaución ante temperaturas altas, dar especial atención a **personas enfermas y de la tercera edad, niños e indigentes.**
- Mantenerse fresco e hidratado, tomar **abundantes líquidos.**
- No exponerse por **tiempos prolongados a los rayos solares** para evitar insolación y golpes de calor.
- Utilizar **ropa y calzado ligero para esta temporada**, de preferencia en colores claros, para evitar que aumente la temperatura corporal e incluso se presente un "golpe de calor".
- **Mantener informada a la población.**

Nivel de riesgo alto

Existe riesgo meteorológico para la población en general, en especial población de alta vulnerabilidad, pudiendo generar deshidratación, golpes de calor, insolación o quemaduras por efectos de radiación solar.



<http://ssm.gob.mx>



Servicios de Salud Morelos



@MorelosSalud

Callejón Borda N°3 Col. Centro C.P. 62000
Teléfono (777) 312 62 31 / 314 33 36 ext. 222

**Calle Gómez Azcárate No. 205, Col. Lomas de la Selva
C.P. 62270, Cuernavaca, Morelos. Tel.: 777 102 25 56**

INFORME DE MONITOREO VOLCÁNICO Y SISMOLÓGICO


Fecha: 19/06/2024

Semana N°25

Coordinación de Vigilancia Epidemiológica

Fuente: Servicio Sismológico Nacional, UNAM. / Centro nacional de Prevención de Desastres (CENAPRED)-SEGOB, SENEAM-SCT y NOAA.

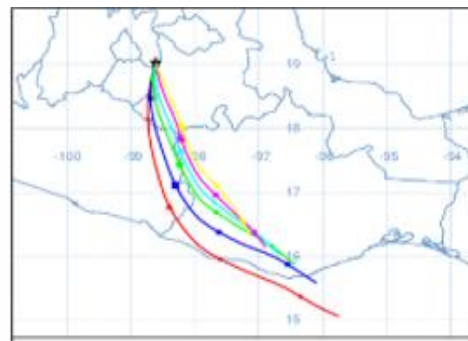
En las últimas 24 horas, mediante los sistemas de **monitoreo del volcán Popocatepetl**, se detectan **16 exhalaciones** de baja intensidad, acompañadas de vapor de agua, gases volcánicos y ligeras cantidades de ceniza. Además, se identificaron **347 minutos** (5,78 h) de temblor de alta frecuencia y baja amplitud. **Al momento de este reporte se observa una leve emisión de vapor de agua, y otros gases volcánicos, con dispersión hacia el sur.**


NIVEL DE ALERTA		AMARILLO-FASE 2	RECOMENDACIONES PARA LA FASE AMARILLO FASE 2
		<p>El volcán presenta incremento en su actividad, con explosiones esporádicas:</p> <ul style="list-style-type: none"> Pluma continúa de vapor de agua y gas. Caída de ceniza leves a moderadas en poblaciones cercanas. Lanzamiento de fragmentos incandescentes y posibilidad de flujos piroclásticos de corto alcance asociado a las explosiones. Crecimiento y destrucción de domos de lava. Flujos de lodo o escombros de corto alcance. 	<ol style="list-style-type: none"> Continuar con el radio de seguridad de 12 km, por lo que la permanencia en esa área no está permitida. Controlar el tránsito entre Santiago Xalitlintla y San Pedro Nexapa, vía Paso de Cortés. A las autoridades de Protección Civil, mantener sus procedimientos preventivos, de acuerdo con sus planes operativos. A la población se le recomienda eleva la atención a los avisos de las autoridades de su localidad y se exhorta a no acercarse al volcán, y mucho menos al cráter. Mantenerse fuera de cañadas ante posibles flujos de lodo, principalmente en temporada de lluvias.

PRONOSTICO DE CAIDA DE CENIZA

En caso de una exhalación de ceniza volcánica, el pronóstico de trayectoria hacia el sur, cambiando al sureste (simulando exhalación cada hora en las próximas 6 horas), a su paso por la zona oeste, centro-sur, sur y sureste del estado de Puebla y zona noroeste y centro-noroeste del estado de Oaxaca, para las **primeras 12 horas de pronóstico** (de las 14:00 a las 02:00 hora local). Posteriormente, para las **últimas 12 horas de pronóstico** (de las 02:00 a las 14:00 hora local del día siguiente), las trayectorias continuarían sobre la zona centro-noroeste, centro-oeste, oeste y noroeste del estado de Oaxaca.

SIN PRONOSTICO DE CAIDA DE CENIZA PARA EL ESTADO



SISMOS	<p>Se registró un sismo de magnitud de 3.1 grados Richter, con una profundidad de 6.7 km a las 04:12:32 hrs con localización del epicentro a 48 km al norte de Arcelia, Guerrero.</p> <p>NO PERCIBIDO EN EL ESTADO DE MORELOS.</p>		
	REPORTE DE DAÑOS A LA POBLACION		
	PROTECCIÓN CIVIL	Sin reporte de daños a la población ni a la infraestructura en salud.	



<http://ssm.gob.mx>



Servicios de Salud Morelos



@MorelosSalud

Callejón Borda N°3 Col. Centro C.P. 62000
Teléfono (777) 312 62 31 / 314 33 36 ext. 222

**Calle Gómez Azcárate No. 205, Col. Lomas de la Selva
C.P. 62270, Cuernavaca, Morelos. Tel.: 777 102 25 56**

INFORME DE MONITOREO DE TEMPERATURAS Y CALIDAD DEL AIRE

Fecha: 19/06/2024

Semana N°25

Coordinación de Vigilancia Epidemiológica

Fuente: Comisión Estatal de Agua (CEAGUA)



PRONOSTICO DE TEMPERATURAS POR MUNICIPIO

Municipio	Min.	Max.	Municipio	Min.	Max.
Amacuzac	20°	39°	Tepalcingo	21°	35°
Cuautla	18°	34°	Ayala	22°	38°
Jiutepec	18°	37°	Huitzilac	10°	24°
Temixco	20°	36°	Tepoztlán	20°	34°
Tlaltizapan	21°	38°	Zacualpan	15°	30°
Axochiapan	21°	36°	Tlalquitenango	22°	41°
Cuernavaca	19°	36°	Puente de Ixtla	19°	39°
Jojutla	23°	38°			

TEMPERATURAS MÁXIMAS Y MÍNIMAS, ULTIMAS 24 HRS

Mínimas

Huitzilac 10°
24°

Tetela del Volcán 12°
25°

Totolapan 14°
29°

Ocuituco 14°
28°

Máximas

Tlalquitenango 22°
41°

Jojutla 23°
38°

Axochiapan 21°
36°

Zacatepec 22°
37°



CALIDAD DEL AIRE

ÍNDICE AIRE Y SALUD

NIVEL DE RIESGO ASOCIADO

RECOMENDACIONES

GRUPOS SENSIBLES

PARA TODA LA POBLACIÓN

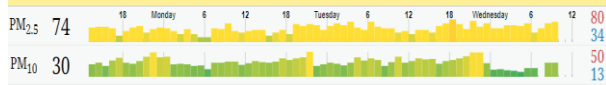
Estación de Monitoreo Cuernavaca Centro, Morelos, Mexico

74



Moderate

updated 2 hours ago (Wednesday 10:00 AM)



Moderado

Las personas sensibles pueden experimentar síntomas respiratorios (asmáticos), posible agravamiento de enfermedad pulmonar y cardiaca en personas con enfermedad cardiopulmonar y adultos mayores.

Considera reducir las actividades físicas vigorosas al aire libre.

Disfruta las actividades al aire libre.



<http://ssm.gob.mx>



Servicios de Salud Morelos



@MorelosSalud

Callejón Borda N°3 Col. Centro C.P. 62000
Teléfono (777) 312 62 31 / 314 33 36 ext. 222

Calle Gómez Azcárate No. 205, Col. Lomas de la Selva
C.P. 62270, Cuernavaca, Morelos. Tel.: 777 102 25 56

INFORME DE MONITOREO EPIDEMIOLÓGICO

Fecha: 19/06/2024

Semanan°24

Coordinación de Vigilancia Epidemiológica

Fuente: Jurisdicciones Sanitarias del estado de Morelos.

JURISDICCION SANITARIA I:

- ☞ AL MOMENTO DE ESTE REPORTE Y COMO PARTE DEL SEGUIMIENTO A LOS CASOS DE IMPORTANCIA EPIDEMIOLOGICA **LA UIES ESTATAL NO HA RECIBIDO INFORME DE EVENTOS EXTRAORDINARIOS DE NOTIFICACION INMEDIATA** POR PARTE DE LA JURISDICCION SANITARIA DE:
- **TEMPERATURAS NATURALES EXTREMAS**

JURISDICCION SANITARIA II:

- ☞ AL MOMENTO DE ESTE REPORTE Y COMO PARTE DEL SEGUIMIENTO A LOS CASOS DE IMPORTANCIA EPIDEMIOLOGICA **LA UIES ESTATAL NO HA RECIBIDO INFORME DE EVENTOS EXTRAORDINARIOS DE NOTIFICACION INMEDIATA** POR PARTE DE LA JURISDICCION SANITARIA DE:
- **TEMPERATURAS NATURALES EXTREMAS**

JURISDICCION SANITARIA III:

- ☞ AL MOMENTO DE ESTE REPORTE Y COMO PARTE DEL SEGUIMIENTO A LOS CASOS DE IMPORTANCIA EPIDEMIOLOGICA **LA UIES ESTATAL NO HA RECIBIDO INFORME DE EVENTOS EXTRAORDINARIOS DE NOTIFICACION INMEDIATA** POR PARTE DE LA JURISDICCION SANITARIA DE:



<http://ssm.gob.mx>



Servicios de Salud Morelos



@MorelosSalud

Callejón Borda N°3 Col. Centro C.P. 62000
Teléfono (777) 312 62 31 / 314 33 36 ext. 222

**Calle Gómez Azcárate No. 205, Col. Lomas de la Selva
C.P. 62270, Cuernavaca, Morelos. Tel.: 777 102 25 56**